

PLAN LOCAL D'URBANISME

MODIFICATION SIMPLIFIEE N° 1

4. DOCUMENT GRAPHIQUE

Ech. : 1/2000

4.3 Zonage et dispositions thématiques:
Seine

2 0 MAR 2008










Approuvé le :
20 septembre 2004
Modifié le :
20 mars 2007
07 mars 2012
Mise à jour le :
28 août 2012

Vu pour être annexé à la délibération du conseil municipal
du 19 mars 2012 approuvant la modification simplifiée n°1
du Plan Local d'Urbanisme de la commune.

Le Maire,
René REYHORE



Légende

-  Limite de zone
-  Côte de vue
-  Eléments du patrimoine à préserver
-  Alignement d'arbres à conserver
-  Boisement à conserver ou à aménager
-  Espace Boisé Classé à conserver
-  Emplacement réservé
-  Milieux humides à protéger
-  Zone inondable

